



PROSTOVOLJNO GASILSKO
DRUŠTVO POLEŇŠAK

OPERATIVNI NAČRT



Polensak, oktober 2020

Operativni načrt Prostovoljnega gasilskega društva Polenšak (v nadaljevanju: PGD Polenšak) je izdelan na podlagi 5. člena Zakona o gasilstvu (ZGas, Uradni list RS, št. 113/05 – uradno prečiščeno besedilo in 23/19) ter določil Pravil gasilske službe (Uradni list RS št. 52/10) in je bil sprejet na dopisni seji poveljstva PGD Polenšak, dne 29. 10. 2020.

Pripravil:
Danijel ŽELEZNJAK, l.r.

Bogdan VRŠIČ, GČ
Poveljnik PGD Polenšak

Jože BRUMEN, NGČ
Predsednik PGD Polenšak

Soglašam z vsebino načrta!

David MAJCEN, GČ
Poveljnik GZ občine Dornava

OPOMBA:

Dokument je natisnjen v 4. izvodih, pri čemer se izvodi nahajajo:

- Dokumentarno gradivo PGD Polenšak;
- Delovi izvod PGD Polenšak;
- Gasilska zveza občine Dornava;
- Občina Dornava.

Izvod štev. _____ / 4

KAZALO

UVOD.....	4
1 ZAKONSKE PODLAGE OPERATIVNEGA DELOVANJA IN NAČRTOVANJA OPERATIVNEGA DELOVANJA PGD POLENŠAK	5
2 PREDSTAVITEV OPERATIVNEGA OBMOČJA.....	7
2.1 Operativno območje PGD Polenšak - opis	7
2.2 Seznam vasi in število prebivalcev operativnega območja PGD Polenšak	8
2.3 Seznam javnih objektov in stavb s tri ali več nadstropji na operativnem območju PGD Polenšak	8
2.4 Seznam industrijskih objektov in delavnic na operativnem območju PGD Polenšak	8
2.5 Seznam sakralnih in zgodovinskih objektov na operativnem območju PGD Polenšak	9
2.6 Stanje prometne infrastrukture na operativnem območju PGD Polenšak.....	9
2.7 Oskrba z električno energijo na operativnem območju PGD Polenšak	10
2.8 Oskrba s plinom na operativnem območju PGD Polenšak.....	10
2.9 Oskrba z vodo na operativnem območju PGD Polenšak	10
2.10 Seznam hidrantov na operativnem območju PGD Polenšak.....	11
2.11 Seznam ribnikov, jezov in drugih zajetij požarne vode na operativnem območju PGD Polenšak	12
2.12 Ocena ogroženosti zaradi naravnih in drugih nesreč na območju Občine Dornava	12
2.13 Ogroženost gozdov na operativnem območju PGD Polenšak	13
3 OPERATIVNA ORGANIZIRANOST PGD POLENŠAK.....	15
3.1 Seznam poveljnikov in vodij PGD Polenšak	15
3.2 Opremljenost PGD Polenšak z gasilsko tehniko.....	15
3.3 Seznam operativnih enot v Občini Dornava.....	16
3.4 Seznam sosednjih operativnih enot območja PGD Polenšak	16
4 AKTIVIRANJE, OBVEŠČANJE IN POVEZOVANJE GASILSKIH ENOT	17
4.1 Sistem komuniciranja PGD Polenšak	17
4.2 Obveznost javljanja	17
4.3 Nivoji alarmiranja enote PGD Polenšak.....	17
4.4 Aktiviranje sosednjih enot PGD Polenšak.....	18
4.5 Sodelovanje z ostalimi sestavi sil zaščite, reševanja in pomoči ter civilno zaščito; .	18
5 GRAFIČNI DEL NAČRTA.....	19
5.1 Karta požarnega okoliša PGD Polenšak.....	19
5.2 Karta gospodarske javne infrastrukture – vodovodna, plinovodna in elektro energetska omrežja z vrisanimi transformatorskimi postajami ter vozlišči	20
5.3 Karte hidrantnega omrežja in ribnikov	26

5.4	Karta ogroženosti gozdov	29
	ZAKLJUČEK	30

UVOD

Cilj izdelave operativnega gasilskega načrta je zagotovitev enotnega, organiziranega nastopa operativnih gasilskih enot vseh društev v lokalni skupnosti.

Operativni načrt PGD Polenšak je dokument, ki ureja obveščanje, aktiviranje in delovanje društva ter operativnih gasilcev in je sestavni del občinskega načrta zaščite in reševanja. Dokument je izdelan na podlagi in skladno s splošnimi akti, ki urejajo področje varstva, zaščite in reševanja ob naravnih in drugih nesrečah ter skladno z Navodilom za izdelavo operativnega načrta, ki ga je sprejelo Poveljstvo Gasilske zveze Slovenije.

Načrt temelji na oceni ogroženosti občine zaradi naravnih in drugih nesreč¹ in na podlagi [Ocene požarne ogroženosti gozdov](#).²

¹ Dokument: Štab civilne zaščite za Podravje, Ocena ogroženosti Podravje tabelarni prikaz 47_2017 (vir: Občina Dornava)

² Zavod za gozdove Slovenije, Požarno ogroženi gozdovi (http://www.zgs.si/gozdovi_slovenije/o_gozdovih_slovenije/pozarno_ogrozeni_gozdovi/index.html)

1 ZAKONSKE PODLAGE OPERATIVNEGA DELOVANJA IN NAČRTOVANJA OPERATIVNEGA DELOVANJA PGD POLENŠAK

Področje varstva ljudi, živali, premoženja, kulturne dediščine ter okolja pred naravnimi in drugimi nesrečami je normativno urejeno z Zakonom o varstvu pred naravnimi in drugimi nesrečami ([ZVNDN, Uradni list RS, št. 51/06](#) – uradno prečiščeno besedilo, 97/10 in 21/18 – ZNOrg).

Cilj varstva pred naravnimi in drugimi nesrečami je zmanjšanje števila nesreč ter preprečitev oziroma zmanjšanje žrtev in drugih posledic teh nesreč. Na območju države je varstvo pred naravnimi in drugimi nesrečami organizirano kot enoten sistem, ki obsega programiranje, načrtovanje, organiziranje, izvajanje, nadzor, financiranje ukrepov ter dejavnosti za varstvo pred naravnimi in drugimi nesrečami (1. člen ZVNDN).

Zaščita, reševanje in pomoč ob naravnih in drugih nesrečah se načrtujejo z načrti zaščite in reševanja, s katerimi se zagotavlja organizirano in usklajeno delovanje za preprečitev nesreč oziroma zmanjšanje njihovih posledic ter čim hitrejšo zagotovitev osnovnih pogojev za življenje ob nesreči. Načrti temeljijo na ocenah ogroženosti in drugih strokovnih podlagah, ki jih za območje države ali del območja države za posamezne naravne in druge nesreče izdelava Uprava Republike Slovenije za zaščito in reševanje. Ocene ogroženosti za območje občine izdelava pristojni občinski organ (44. in 45. člen ZVNDN).

Naloge zaščite in reševanja izvajajo javne službe za zaščito, reševanje in pomoč, med njimi gasilske enote v skladu s predpisi o gasilstvu (72. in 74. člen ZVNDN).

Operativni gasilski načrt je načrt, ki ureja obveščanje, aktiviranje in delovanje gasilskih enot in je sestavni del občinskega načrta zaščite in reševanja. Načrt obveščanja in aktiviranja gasilskih enot, ki je sestavni del operativnega gasilskega načrta, se mora dostaviti tudi pristojnemu centru za obveščanje. Za izdelavo operativnega gasilskega načrta je zadolžen poveljnik gasilske zveze. Sestavni del operativnega gasilskega načrta je načrt obveščanja in aktiviranja gasilskih enot ([Pravila gasilske službe](#), Uradni list RS št. 52/10-; 15., 43., 84. tč. I. poglavja). V 4. poglavju Posebnih pravil gasilske službe prostovoljnih gasilcev sprejetih na 3. seji Plenuma Gasilske zveze Slovenije dne 23. 4. 2016, je v 4.1 točki določeno, da je poveljnik prostovoljnega gasilskega društva med drugim odgovoren tudi za izdelavo operativnega načrta gasilskega društva (<http://www.gasilec.net/pravila-gasilske-sluzbe-prostovoljnih-gasilcev>).

Izdelava operativnega gasilskega načrta PGD Polenšak temelji na določilih Zakona o gasilstvu ([ZGas, Uradni list RS, št. 113/05](#) – uradno prečiščeno besedilo in 23/19):

- Operativni gasilski načrt je načrt, ki ureja obveščanje in aktiviranje ter delovanje gasilskih enot in je sestavni del načrta varstva pred požarom občine (7. tč, 1. odstavka 5. člena ZGas);
- Požarno stražo in požarno varovanje objektov, drugega premoženja ter javnih prireditve opravljajo na območju občine tisti gasilci in gasilske enote, ki izvajajo javno gasilsko službo v skladu s tem zakonom na območju te občine, če z operativnim gasilskim načrtom občine ali z zakonom ni določeno drugače. Stroški izvajanja gasilskih operativnih nalog po tem členu bremenijo lastnika ali upravljalca objekta in premoženja oziroma organizatorja javne prireditve. (11.b člen ZGas);
- Aktiviranje gasilskih enot v občini se izvede v skladu z operativnimi gasilskim načrtom občine, katerega sestavni del je tudi načrt obveščanja in aktiviranja gasilskih enot, ki

ga izdelava gasilsko poveljstvo občine, potrdi pa ga župan oziroma oseba, ki jo on pooblasti (36. člen ZGas).

Operativni gasilski načrt PGE je izdelan skladno z [Navodilom za izdelavo operativnega načrta](#), ki ga je sprejelo Poveljstvo Gasilske zveze Slovenije na svoji 23. redni seji dne 17. 1. 1997.

2 PREDSTAVITEV OPERATIVNEGA OBMOČJA

2.1 Operativno območje PGD Polenšak - opis

Operativno območje PGD Polenšak obsega območje vaške skupnosti Polenšak v Občini Dornava ter naselje Hlaponci v Občini Juršinci.

Območje vaške skupnosti Polenšak in s tem operativno območje PGD Polenšak, zajema naselja Bratislavci, Lasigovci, Polenci, Polenšak in Prerad.³

Operativno območje PGD Polenšak predstavlja severovzhodni del Občine Dornava in leži na obronkih Slovenskih goric. Naselja v občini so dobro navezana na občinsko središče in regionalno središče (Ptuj). Gre torej za pretežno gričevnato območje Občine Dornava. Na tem območju je značilna razpršena gradnja. Območje je slabše opremljeno z gospodarsko javno infrastrukturo, predvsem z okoljsko infrastrukturo (odvajanje komunalnih odpadnih voda).⁴

V naselju Hlaponci, ki teritorialno leži izven meja Občine Dornava, PGD Polenšak izvaja naloge požarne varnosti in naloge varstva pred naravnimi in drugimi nesrečami na podlagi dogovora Občine Dornava, Gasilske zveze Občine Dornava, Občine Juršinci in Gasilske zveze Občine Juršinci. V primeru potrebe po interveniranju na območju naselja Hlaponci, se poleg PGD Polenšak, aktivirajo tudi gasilske enote Gasilske zveze Občine Juršinci.⁵

Operativno območje PGD Polenšak je območje s pretežno kmetijsko dejavnostjo, torej z živinorejo in vinogradništvom. Celotna površina je do približno polovice pokrita z mešanim gozdom. Ostale površine pa so bolj ali manj obdelane kot travniki, polja ali vinogradi.

Javnih objektov ali večjih industrijskih ali proizvodnih obratov praktično ni.

Območje je po zaslugi zgrajenega vodovodnega omrežja, relativno dobro pokrito z vodno oskrbo in posledično tudi s hidrantnim omrežjem.

Območje je preprejeno s cestnim omrežjem, kar omogoča dostop do 99% grajenih objektov. Cestno omrežje je solidno vzdrževano, poti so utrjene, zato dostop do objektov večino leta ni vprašljiv. Težave lahko nastopijo v primeru močnejših snežnih padavin ali žledu, kar otežuje plujenje in s tem vzpostavljanje prevoznosti cest.

Je pa dostop otežen do gozdnih površin. Do obronkov gozdov sicer vodijo ceste ali druge poti za oskrbo gozdov ali spravilo lesa, vendar se gozd marsikje razprostira tudi po zelo strmih, neprehodnih in težko dostopnih pobočjih.

³ Statut Občine Dornava (Uradno glasilo slovenskih občin, št. 30/14)

⁴ Odlok o občinskem prostorskem načrtu Občine Dornava (Uradno glasilo slovenskih občin, št. 21/13 in 5/15)

⁵ Dokument Gasilske zveze občine Juršinci, št. 19/04 z dne 2. 8. 2004

2.2 Seznam vasi in število prebivalcev operativnega območja PGD Polenšak

	Naselje	število prebivalcev*	Občina
1	Bratislavci	168	Dornava
2	Lasigovci	119	Dornava
3	Polenci	194	Dornava
4	Polenšak	169	Dornava
5	Prerad	153	Dornava
6	Hlaponci	259	Juršinci

* vir: Statistični urad RS (prebivalci po naseljih v letu 2020)

2.3 Seznam javnih objektov in stavb s tri ali več nadstropji na operativnem območju PGD Polenšak

Na območju ni objektov z javno funkcijo.

Objekti s tri ali več nadzemnimi etažami:

Opis objekta	Naslov
Stanovanjska hiša (bivša gostilna Jamaica)	Lasigovci 13, 2257 Polenšak
Osnovna šola na Polenšaku - objekt brez dejavnosti	Polenšak 6, 2257 Polenšak
Stanovanjski blok na Polenšaku	Polenšak 6a, 2257 Polenšak
Domačija Golob (nasproti gostilne Šegula)	Polenšak 8, 2257 Polenšak
Župnija Polenšak	Polenšak 10, 2257 Polenšak

2.4 Seznam industrijskih objektov in delavnic na operativnem območju PGD Polenšak

Na operativnem območju PGD Polenšak ni industrijskih obratov, a so naslednje obrtne delavnice, kjer je na naslovih njihovega izvajanja povečano tveganje za nastanek požarov ter varnost premoženja ali ljudi:

Opis objekta	Naslov
Orodjarstvo Matej Vajda s.p.	Polenci 45, 2257 Polenšak
Mizarski servis Vlado Nedelko s.p.	Polenci 8, 2257 Polenšak
Mizarski servis Franc Kukovec s.p.	Lasigovci 17b, 2257 Polenšak
Harmonike Munda, Zlatko Munda s.p.	Prerad 43c, 2257 Polenšak
Avtomehanična delavnica, Srečko Kuhar s.p.	Polenšak 28, 2257 Polenšak

Na operativnem območju se izvajajo naslednje storitvene dejavnosti, kjer je na naslovih njihovega izvajanja povečano tveganje za nastanek požarov ter varnost ljudi:

Opis storitve	Naslov
Simona Šimenko; Proizvodnja kruha, peciva in slaščic	Lasigovci 15A, 2257 Polenšak
Rajko Janžekovič s.p.; PE Bar pri cerkvi	Polenci 41, 2257 Polenšak
Dušan in Neža Masten s.p.; Bar Polenšak in trgovina	Polenci 42C, 2257 Polenšak
Plohl Marija s.p. - Frizerska dejavnost	Polenšak 6A, 2257 Polenšak
Slavica Marin s.p.; Frizerska dejavnost	Polenšak 9, 2257 Polenšak
Kmetijska zadruga Ptuj - Poslovalnica Polenšak	Polenšak 16A, 2257 Polenšak
Milena Čuček s.p.; Frizerska dejavnost	Prerad 38, 2257 Polenšak
Kelenc Davorin s.p.; Oddajanje zasebnih sob gostom	Prerad 12D, 2257 Polenšak

2.5 Seznam sakralnih in zgodovinskih objektov na operativnem območju PGD Polenšak

Objekti, vpisani v register kulturne dediščine in se nahajajo na operativnem območju so naslednji:

Opis objekta	Naslov
Bratislavci - Domačija Poznič	Bratislavci 46, 2257 Polenšak
Bratislavci - Kužno znamenje	Bratislavci 55, 2257 Polenšak
Polenci - Vršičeva kapelica	Bratislavci 60A, 2257 Polenšak
Bratislavci, Tuševa kapela *	Bratislavci 61, 2257 Polenšak
Polenci - Šegulovo gospodarsko poslopje	Polenci 41, 2257 Polenšak
Polenci - Fereničeva preša	Polenci 47, 2257 Polenšak
Polenšak - Vršičeva kapelica	Polenci 48A, 2257 Polenšak
Polenšak - Cerkev Marijinega obiskanja	Polenšak 10, 2257 Polenšak
Polenšak - Domačija Zavec	Polenšak 38, 2257 Polenšak
Polenšak - Kozarova kapelica	Polenšak 39, 2257 Polenšak
Polenšak - Domačija Rižner	Polenšak 41, 2257 Polenšak
Polenšak - Kurtekova hiša	Polenšak 44A, 2257 Polenšak
Prerad - Benkova kapelica	Prerad 18, 2257 Polenšak
Hlaponci - Vaška kapelica	Hlaponci 9B, 2256 Juršinci

*ni v registru kulturne dediščine

2.6 Stanje prometne infrastrukture na operativnem območju PGD Polenšak

Operativno območje je z občinskim središčem Občine Dornava in regijskim središčem, Mestno občino Ptuj, povezano z državno – regionalno cesto III. reda št. 713 LJUTOMER-SAVCI-PTUJ. Cesta je asfaltirana, redno vzdrževana in normalno prevozna.

Ostalo cestno omrežje je po večini v lasti Občine Dornava in ga sestavljajo ceste, ki so kategorizirane kot lokalne ceste ali javne poti. Glavnina cest je asfaltiranih in solidno vzdrževanih ter večji del leta normalno prevoznih. Težave lahko nastopijo v primeru močnejših snežnih padavin ali žledu, kar otežuje vzpostavljanje prevoznosti.

Pri operativnem delu na terenu so bile v preteklosti ugotovljene **težave pri dostopnosti do objekta** Polenci 33 (Petek), saj do njega ne vodi nobena cesta.

2.7 Oskrba z električno energijo na operativnem območju PGD Polenšak

Na operativnem območju so zgrajeni srednje napetostni (1 kV – 35 kV) ter nizko napetostni (0,4 kV) kablovodi. Srednje napetostni so izvedeni kot prostozračni nadzemni vodi (daljnovod), nizko napetostni pa kot podzemni kabelski vodi.

Območje se z električno energijo oskrbuje iz naslednjih transformatorskih postaj:

Kraj	Transformatorska postaje
Polenšak	456 TP - Polenšak 3 center
Polenšak	294 TP - Polenšak 2
Hlaponci	553 TP - Hlaponci 2 - Polenšak
Polenci	411 TP - Polenci 1
Polenci	413 TP - Polenci 2
Bratislavci	175 TP - Bratislavci
Bratislavci	337 TP - Bratislavci
Brezovci	550 TP - Brezovci
Prerad	125 TP - Prerad 1
Prerad, Tivolci	706 TP - Prerad 2 Tivolci
Lasigovci	490 TP - Lasigovci
Slomi	533 TP - Slomi

2.8 Oskrba s plinom na operativnem območju PGD Polenšak

Preko operativnega območja PGD Polenšak, je na relaciji Bratislavci – Polenšak – Hlaponci vgrajen prenosni plinovod R15 Lendava – Kidričevo, za prenos zemeljskega plina. Zgrajen je iz jeklenih cevi, premera od DN 225 do vključno DN 250, z največjim tlakom do 50 BAR. Pri objektu Bratislavci 56 je vgrajena katodna zaščita (smer sever).

Plinovodno omrežje za distribucijo oz. oskrbo objektov ni zgrajeno. Nekateri objekti so s plinom oskrbovani iz individualnih nadzemnih ali podzemnih plinohramov, ki pa niso vpisani v javne evidence. V sled navedenega jih v tem dokumentu ni mogoče identificirati, je pa potrebno v primeru interveniranja, **preveriti prisotnost takšnih plinohramov takoj ob prihodu na kraj intervencije.**

2.9 Oskrba z vodo na operativnem območju PGD Polenšak

Operativno območje PGD Polenšak je dobro oskrbovano s pitno vodo. Celotno območje se z vodo oskrbuje iz sekundarnega vodovodnega cevovoda Juršinci – Rotman – Polenšak. Iz tega so zgrajeni odcepi v naslednjih glavnih smereh:

- Polenšak – Ilošak – Bratislavci,
- Polenšak – Hlaponci,

- Polenšak – Dolnji breg, Polenci – Lasigovci – Prerad,
- Polenšak – Polenci – Lasigovci.

2.10 Seznam hidrantov na operativnem območju PGD Polenšak

Po zaslugi izgradnje vodovodnega omrežja, je na operativnem območju PGD Polenšak zadovoljivo zgrajeno hidrantno omrežje. Žal vsi hidranti, zaradi okvar, niso uporabni, kar je razvidno iz naslednjega seznama:

Zap. št.	Tip	Lokacija	Deluje DA/NE	Opis/razlog okvare
1	NH	Bratislavci 26	DA	
101	PH	Bratislavci 38	DA	
100	NH	Bratislavci 45	DA	
2	PH	Bratislavci 47 A	DA	
103	NH	Bratislavci 53	DA	
3	NH	Bratislavci 60 A	DA	
11	NH	Lasigovci 11	DA	
45	NH	Lasigovci 13	DA	
46	PH	Lasigovci 4	DA	
47	NH	Lasigovci 9	DA	
63	NH	Polenci 11	DA	
64	NH	Polenci 16 A	DA	
68	NH	Polenci 32	DA	
69	NH	Polenci 34 A	DA	
70	NH	Polenci 37 A	DA	
73	NH	Polenci 45 B	DA	
74	NH	Polenci 46 B	DA	
75	NH	Polenci 47	DA	
102	NH	Polenšak 23	NE	
79	NH	Polenšak 26	DA	
80	NH	Polenšak 27	DA	
85	NH	Polenšak 36	DA	
81	NH	Polenšak 39	DA	
82	NH	Polenšak 41	DA	
83	NH	Polenšak 42	DA	
84	NH	Polenšak 44	DA	
104	NH	Polenšak 46 A	DA	
62	NH	Polenšak 52	DA	
87	NH	Polenšak 9	DA	
88	NH	Prerad 11 A	DA	
90	NH	Prerad 37 A	DA	
91	NH	Prerad 43 D	DA	
92	NH	Prerad 5	DA	

38	NH	Hlaponci 21	DA	
39	NH	Hlaponci 24	DA	
40	NH	Hlaponci 44	DA	
41	NH	Hlaponci 58	NE	
42	NH	Hlaponci 16	DA	
43	NH	Hlaponci 41	DA	
45	NH	Hlaponci 51 A	DA	
46	NH	Hlaponci 9	DA	

2.11 Seznam ribnikov, jezov in drugih zajetij požarne vode na operativnem območju PGD Polenšak

Vodna zajetja ali drugi viri vode so za požarno varnost območja pomemben vir vode, kadar v bližini ni brezhibnega hidrantnega omrežja ter v primerih, kadar gre za obsežne požare predvsem v naravnem okolju.

Na operativnem območju PGD Polenšak se nahajajo naslednja vodna zajetja oz. ribniki:

Vrsta	Lokacija	Poimenovanje
Ribnik	Bratislavci 37	Čušev ribnik
Ribnik	Bratislavci 41	Zavčev ribnik
Ribnik	Bratislavci 43b	Pihlerjev ribnik
Ribnik	Bratislavci 43b	Ribnik ŠD Polenšak
Ribnik	Bratislavci 45	Kozarjev ribnik
Ribnik	Bratislavci 57	Lovrenčičev ribnik
Ribnik	Lasigovci 15	Vaški ribnik
Ribnik	Polenci 4	Petkov ribnik
Ribnik	Polenci 8	Nedelkov ribnik
Ribnik	Hlaponci 14	Rakušev ribnik
Ribnik	Hlaponci 27	Kovačec (Poštrakov) ribnik 1
Ribnik	Hlaponci 29	Kovačec (Matižanov) ribnik 2
Ribnik	Rotman 6	Kovačec (Matižanov) ribnik 1

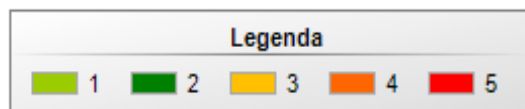
2.12 Ocena ogroženosti zaradi naravnih in drugih nesreč na območju Občine Dornava

Štab civilne zaščite za Podravje, Izpostava URSZR Ptuj, je izdelal oceno ogroženosti območja Podravja zaradi naravnih in drugih nesreč. Med vsemi nesrečami so bile za pripravo ocene upoštevane naslednje: potresi, poplave, požari v naravnem okolju, železniške nesreče, nesreče zrakoplovov, jedrske ali radiološke nesreče, pojavi nalezljivih bolezni pri ljudeh in množični pojavi kužnih bolezni pri živalih. Ocena ne upošteva nesreč in pojavov kot so: zemeljski plazovi, snežni plazovi, nevarne snovi, množične nesreče na avtocestah, neeksplozivna ubojna sredstva ter terorizem.

Iz tako izdelane ocene za Občino Dornava izhaja naslednje:

Nesreča	Razred ogroženosti občine	Razred ogroženosti regije
OB POJAVU POSEBNO NEVARNIH BOLEZNI ŽIVALI	3	5
OB ŽELEZNIŠKI NESREČI	4	4
OB JEDRSKI ALI RADIOLOŠKI NESREČI	2	2
POPLAVNA OGROŽENOST	2	Ni podatka
OB POJAVU NALEZLJIVIH BOLEZNI PRI LJUDEH	3	3
POTRESNA OGROŽENOST	3	3
OB NESREČI ZRAKOPLOVA	3	5
ZARADI POŽAROV V NARAVNEM OKOLJU	2	2

1 – zelo majhna, 2 – majhna, 3 – srednja, 4 – velika , 5 – zelo velika



2.13 Ogroženost gozdov na operativnem območju PGD Polenšak

Iz povzetka ocene ogroženosti Vzhodno štajerske regije zaradi požarov v naravi, št. dokumenta 8421/35/2018-5- DGZR z dne 4. 10. 2018 izhaja, da je splošna požarna ogroženost območja Občine Dornava ocenjena kot majhna (razred 2).

Območje občine Dornava pokriva 750 ha gozdov, pri čemer jih je približno polovica prav na operativnem območju PGD Polenšak. Splošna požarna ogroženost gozdov je ocenjena na 3. stopnjo od štirih stopenj požarne ogroženosti gozdov, torej so gozdovi (711 ha) na tem območju srednje požarno ogroženi.⁶

OBČINA	Površina km ²	Št. ljudi	Gostota poseljenosti	Razred ogroženosti
Dornava	28,4	2680	94,4	2 (majhna)

⁶ Vir: Zavod za gozdove Slovenije Gozdnogospodarski načrti gozdnogospodarskih območij 2011-2020 (http://www.zgs.si/gozdovi/slovenije/o_gozdovih_slovenije/pozarno_ogrozeni_gozdovi/index.html)

OBČINA		Površina gozda po stopnjah požarne ogroženosti gozda (ha)				
ŠIFRA	NAZIV	1.	2.	3.	4.	Skupaj
24	Dornava			711	39	750
28	Gorišnica		59	317	63	438
42	Juršinci		4	953	138	1.094
ŠIFRA KO	NAZIV KO	STOPNJA OGROŽENOSTI	ŠIFRA OBČINE	GGO	POVRŠINA (ha)	
378	BRATISLAVCI	3	24	12	123	
376	HLAPONCI	3	42	12	141	
384	DORNAVA	4	24	12	20	
383	MEZGOVCI	3	24	12	3	
379	POLENCI	3	24	12	240	
377	POLENŠAK	3	24	12	60	
380	PRERAD	3	24	12	36	
382	SLOMI	3	24	12	248	
381	TIBOLCI	3	24	12	81	

Pri tem velja:

1. stopnja požarne ogroženosti: zelo velika ogroženost;
2. stopnja požarne ogroženosti: velika ogroženost;
3. stopnja požarne ogroženosti: srednja ogroženost;
4. stopnja požarne ogroženosti: majhna ogroženost.

3 OPERATIVNA ORGANIZIRANOST PGD POLENŠAK

Za operativno pripravljenost in operativno izvajanja nalog zaščite in reševanja ter požarnega varstva skrbi poveljstvo društva, ki ga vodi poveljnik.

Gasilski poveljnik zlasti skrbi in odgovarja za operativno pripravljenost gasilske enote. Med te naloge sodi tako usposobljenost operativnih članov, kakor tudi skrb za brezhibnost ter izpopolnjevanje gasilske zaščitne in reševalne opreme.

Med drugim poveljnik zagotavlja sodelovanje z drugimi gasilskimi enotami na strokovno-tehničnem gasilskem področju.⁷

3.1 Seznam poveljnikov in vodij PGD Polenšak

funkcija	priimek in ime	čin	telefon	naslov
Poveljnik	VRŠIČ BOGDAN	gasilski častnik II. stopnje	031-618-705	BRATISLAVCI 59, 2257 POLENŠAK
Podpoveljnik	VRŠIČ JOŽE	gasilski častnik I. stopnje	041-813-703	STRJANCI 10, 2273 PODGORCI
Namestnik	RIŽNAR ANDREJ	višji gasilec	051-858-325	POLENCI 46, 2257 POLENŠAK

3.2 Opremljenost PGD Polenšak z gasilsko tehniko

zap. št.	Tip vozila / ime tehnike	Zmogljivost / količina	Opomba
1	GVC 16/24	2.400 l / 1 kos	pogon 4x4
2	GVM-1	1 kos	
3	Izolirni dihalni aparati	4 kos	
4	Izpihovalnik dima	1 kos	
5	Agregat za elektriko	1 kos	prenosni
6	Agregat za elektriko	1 kos	vgrajen v GVC 16/24

⁷ 43. točka Pravil gasilske službe (Uradni list RS, št. 52/10)

3.3 Seznam operativnih enot v Občini Dornava

zap. št.	PGD	naslov	kategorija PGD	gasilska vozila
1	Dornava	Dornava 64b, 2252 DORNAVA	II.	GVM-1, GVC 16/25
2	Mezgovci ob Pesnici	Mezgovci ob Pesnici 38, 2252 DORNAVA	I.	GVV-1
3	Polenšak	Polenci 42, 2257 POLENŠAK	II.	GVM-1, GVC 16/24
4	Žamenci	Žamenci 11, 2252 DORNAVA	I.	GVM-1

3.4 Seznam sosednjih operativnih enot območja PGD Polenšak

zap. št.	PGD	naslov	kategorija PGD	gasilska vozila
1	Bresnica	Bresnica 19, 2273 PODGORCI	I.	GVM-1
2	Gabrnik	Gabrnik 26a, 2256 JURŠINCI	II.	GVM-1, GVV-1, AC24/50
3	Grabšinski breg	Zagorci 61 C, 2256 JURŠINCI	II.	GVV-1, GVC 16/25
4	Moškanjci	Moškanjci 18 A, 2272 GORIŠICA	I.	GVM-1, ACC24/50
5	Savci	Savci 68, 2258 SV. TOMAŽ	II.	GVM-1, GVC 16/25
6	Žamenci	Žamenci 11, 2252 DORNAVA	I.	GVM-1

4 AKTIVIRANJE, OBVEŠČANJE IN POVEZOVANJE GASILSKIH ENOT

4.1 Sistem komuniciranja PGD Polenšak

Gasilska enota PGD Polenšak za komunikacijo uporablja sistem zvez zaščite in reševanja – ZARE.

Za tehnično brezhibnost in nemoteno delovanje sistema zvez ZARE skrbi Uprava Republike Slovenije za zaščito in reševanje. Komunikacijska središča sistema so v regijskih centrih za obveščanje, v katerih upravljajo z radijskim prometom in zagotavljajo povezovanje uporabnikov v javne in druge funkcionalne telekomunikacijske sisteme. Sistem zvez ZARE zagotavlja 95-odstotno pokritost terena z radijskim signalom stacionarne repetitorske mreže in 100-odstotno pokritost terena ob uporabi mobilnih repetitorskih postaj.⁸

Gasilska enota PGD Polenšak za komunikacijo v sistemu ZARE uporablja stacionarno UKV postajo v objektu Gasilsko – kulturnega doma, mobilni UKV postaji vgrajeni v obe vozili ter prenosne oz. ročne radijske postaje, s katerimi so praviloma opremljeni poveljniki. Kot komunikacijski kanal se uporablja:

- Kanal 29 – za komunikacijo z ReCO Ptuj;
- Kanal 43 – za komunikacijo med enotami GZ Občine Dornava.

PGD Polenšak uporablja pozivni znak:

GASILEC POLENŠAK

4.2 Obveznost javljanja

Pri intervenciji oziroma vaji ReCO beleži sedem časov, ki jih je potrebno javiti operaterju na centrali :

Čas	Dogodek	Javljalec
1	Zahteva po aktiviranju OE PGD	Klic na 112
2	Izvedba aktiviranja OE PGD	ReCO
3	Prejem poziva	Vodja intervencije
4	Izvoz OE PGD	Vodja intervencije
5	Prispetje na kraj dogodka	Vodja intervencije
6	Odhod s kraja dogodka	Vodja intervencije
7	Vzpostavitev stanja pripravljenosti	Vodja intervencije

4.3 Nivoji alarmiranja enote PGD Polenšak

Alarmiranje PGD Polenšak je preneseno na ReCO Ptuj. Alarmiranje poteka praviloma s sporočili, poslanimi na pozivnike sistema zvez ZARE ter dodatno s sporočili, poslanimi na mobilne telefone operativnih gasilcev.

V primeru potrebe, ReCO Ptuj daljinsko proži tudi sireno, ki je nameščena na objektu Gasilsko – kulturnega doma Polenšak, na naslovu Polenci 42, 2257 Polenšak.

⁸ Vir: URSZR (<http://www.sos112.si/slo/page.php?src=pe32.htm>)

Kljub temu je sireno mogoče sprožiti tudi v samem gasilskem domu v omarici, nameščeni na steno v garaži.

Sočasno z aktiviranjem PGD Polenšak, se v skladu z načrtom aktiviranja, aktivira tudi PGD Dornava, kot osrednje gasilsko društvo v Občini Dornava.

4.4 Aktiviranje sosednjih enot PGD Polenšak

Tudi alarmiranje sosednjih enot je preneseno na ReCO Ptuj in poteka na enak način, kot je opisano v prejšnjem podpoglavju tega dokumenta.

V primeru potrebe po aktiviranju sosednjih enot za interveniranje na operativnem območju PGD Polenšak, vodja intervencije o tem s kraja interveniranja obvešča ReCO Ptuj bodisi s pomočjo sistema zvez – ZARE, ob uporabi kanala 29, bodisi s klicem na telefonsko številko 112.

Komunikacija med enotami GZ Občine Dornava, poteka praviloma s pomočjo radijskih postaj sistema ZARE, ob uporabi kanala 43.

4.5 Sodelovanje z ostalimi sestavi sil zaščite, reševanja in pomoči ter civilno zaščito;

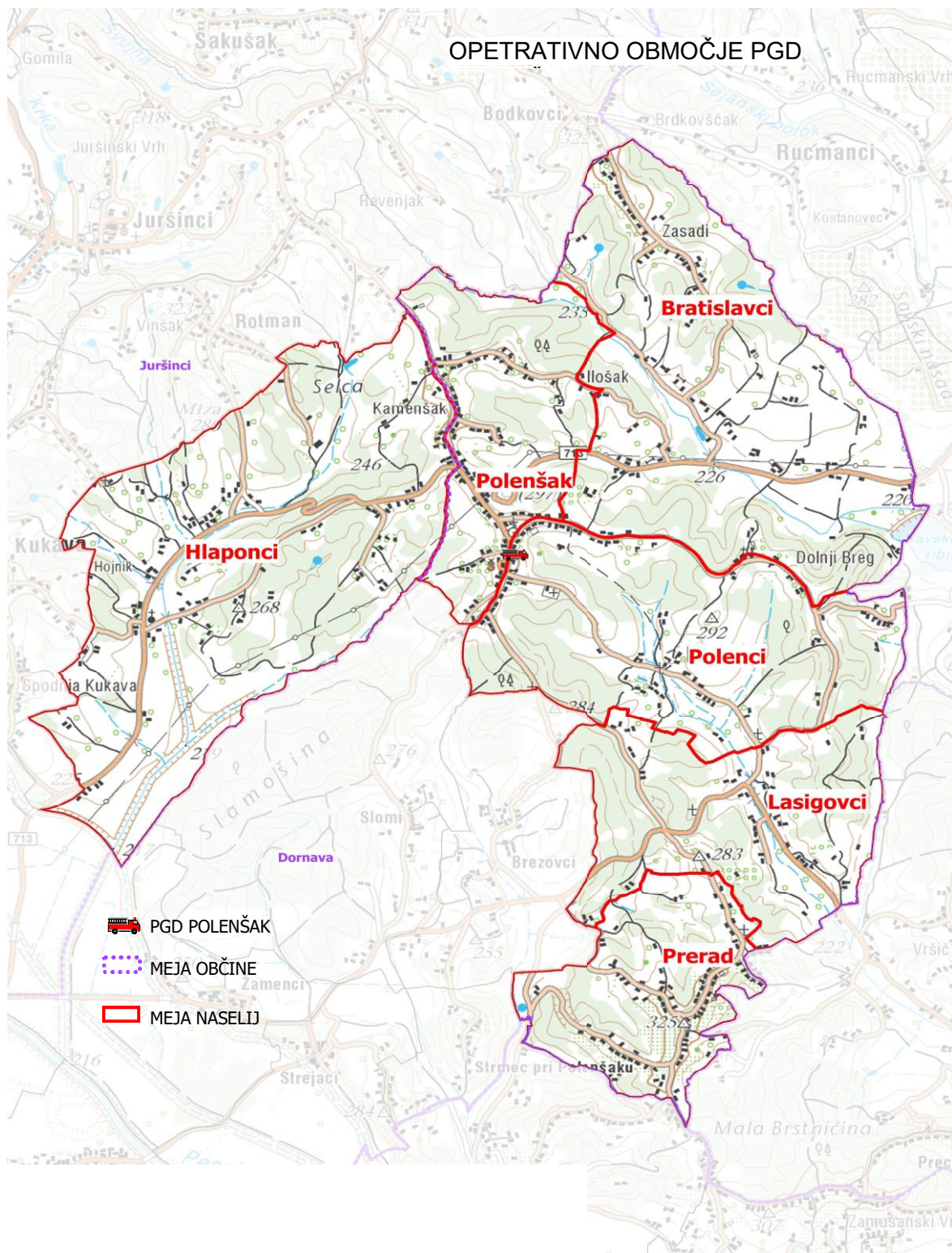
Operativna enota PGD Polenšak sodeluje z ostalimi enotami ali službami, vključenimi v sistem zaščite in reševanja, torej v sitem varstva pred naravnimi in drugimi nesrečami ter požarnega varstva. Sodelovanje poteka skladno z Operativnim načrtom zaščite in reševanja Civilne zaščite Občine Dornava in ukazom poveljnika Civilne zaščite Občine Dornava.

1. Seznam služb in oseb za zaščito in reševanje ter CZ v Občini Dornava:

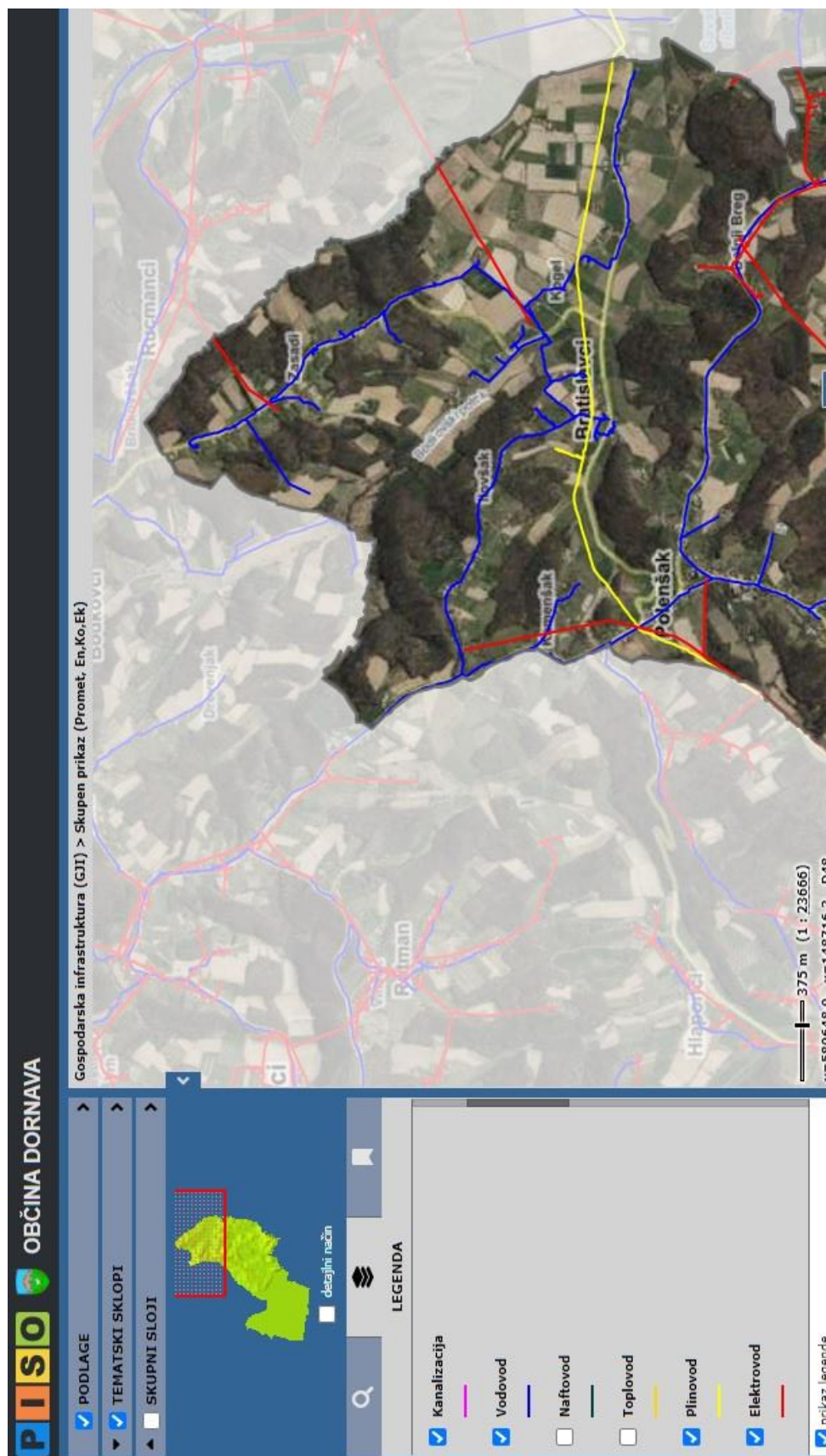
Služba / kontaktna oseba	Naslov	Telefon
Župan Občine Dornava / Janko MERC	Občina Dornava, 2252 Dornava	(02) 754 01 10
Poveljnik OŠ CZ / Stanislav RAKUŠA	Občina Dornava, 2252 Dornava	041 378 317
Poveljnik GZ občine Dornava / David MAJCEN	Dornava 135B, 2252 Dornava	051 636 805
Zdravstveni dom Ptuj	Potrčeva cesta 19a, 2250 Ptuj	(02) 787 15 00
Policijska postaja Ptuj	Osojnikova cesta 29, 2250 Ptuj	(02) 780 91 00
Komunalno podjetje Ptuj	Puhova ulica 10, 2250 Ptuj	(02) 787 51 11
Elektro Maribor d.d.	Ormoška cesta 26 a, 2250 Ptuj	(02) 22 00 600
Veterinarska bolnica Ptuj d. o. o.	Ormoška cesta 28, 2250 Ptuj	041 630 743
Regijski center za obveščanje Ptuj	Slomškova ulica 0, 2250 Ptuj	(02) 748 22 11

5 GRAFIČNI DEL NAČRTA

5.1 Karta požarnega okoliša PGD Polenšak



5.2 Karta gospodarske javne infrastrukture – vodovodna, plinovodna in elektroenergetska omrežja z vrisanimi transformatorskimi postajami ter vozlišči



OBČINA DORNAVA

Gospodarska infrastruktura (GJI) > Skupen prikaz (Promet, En.,Ko.,Ek)

06.10.2020 20:08:02, emma

PODLAGE
 TEMATSKI SKLOPI
 SKUPNI SLOJI

deležni načn

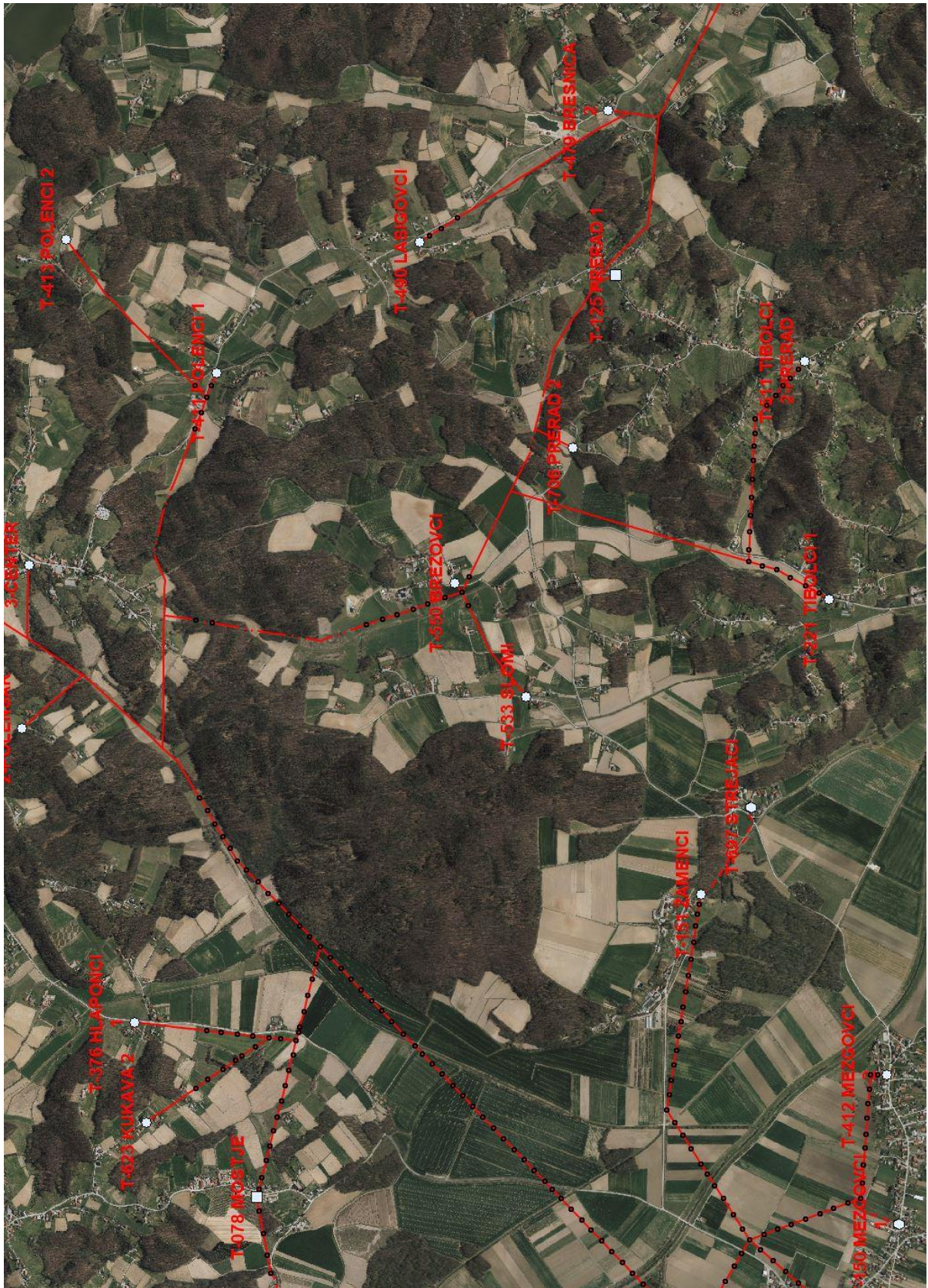
prikaz legende

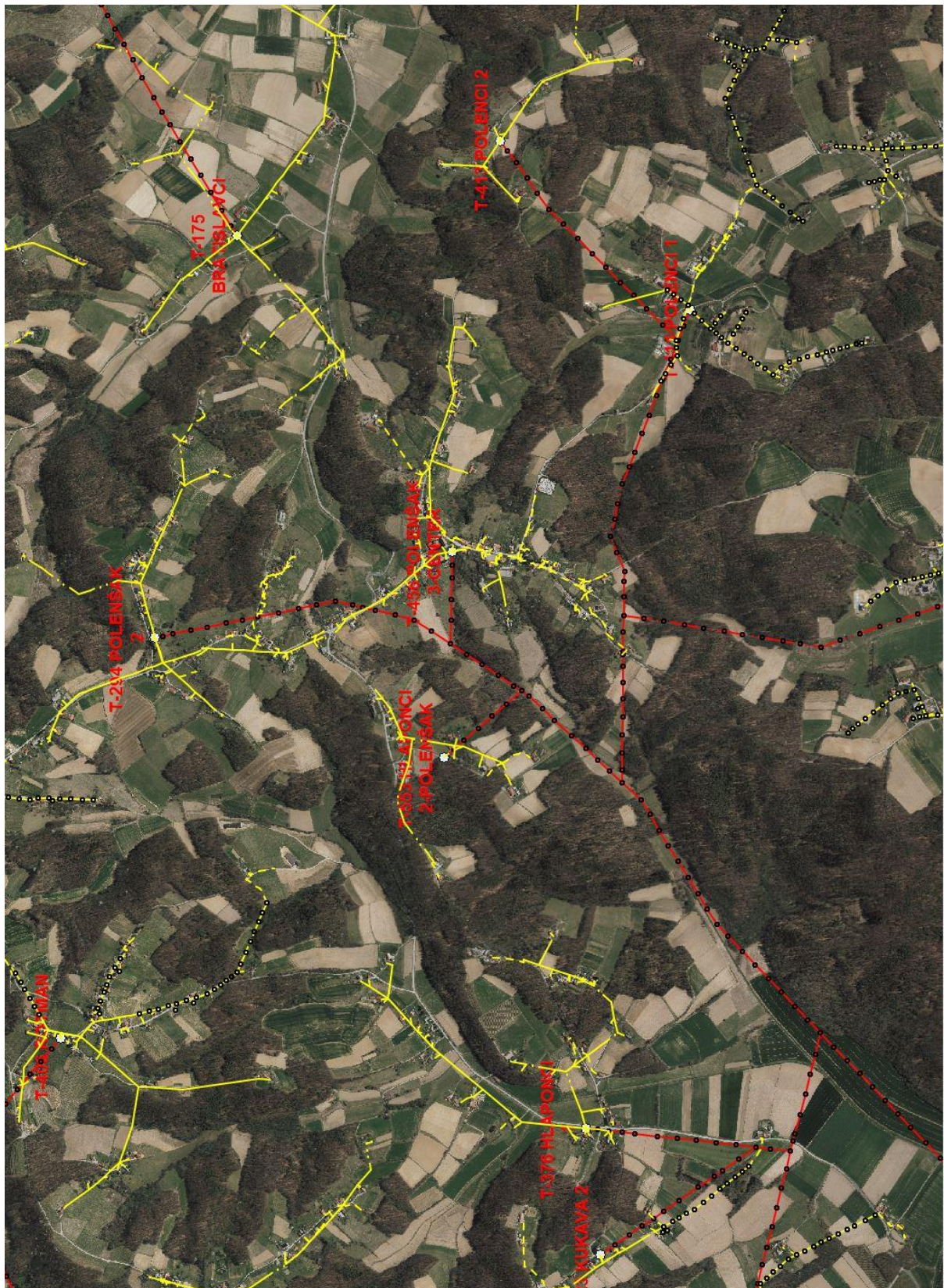
LEGENDA

- Kanalizacija —
- Vodovod —
- Naftovod —
- Toplovod —
- Plinovod —
- Elektrovod —

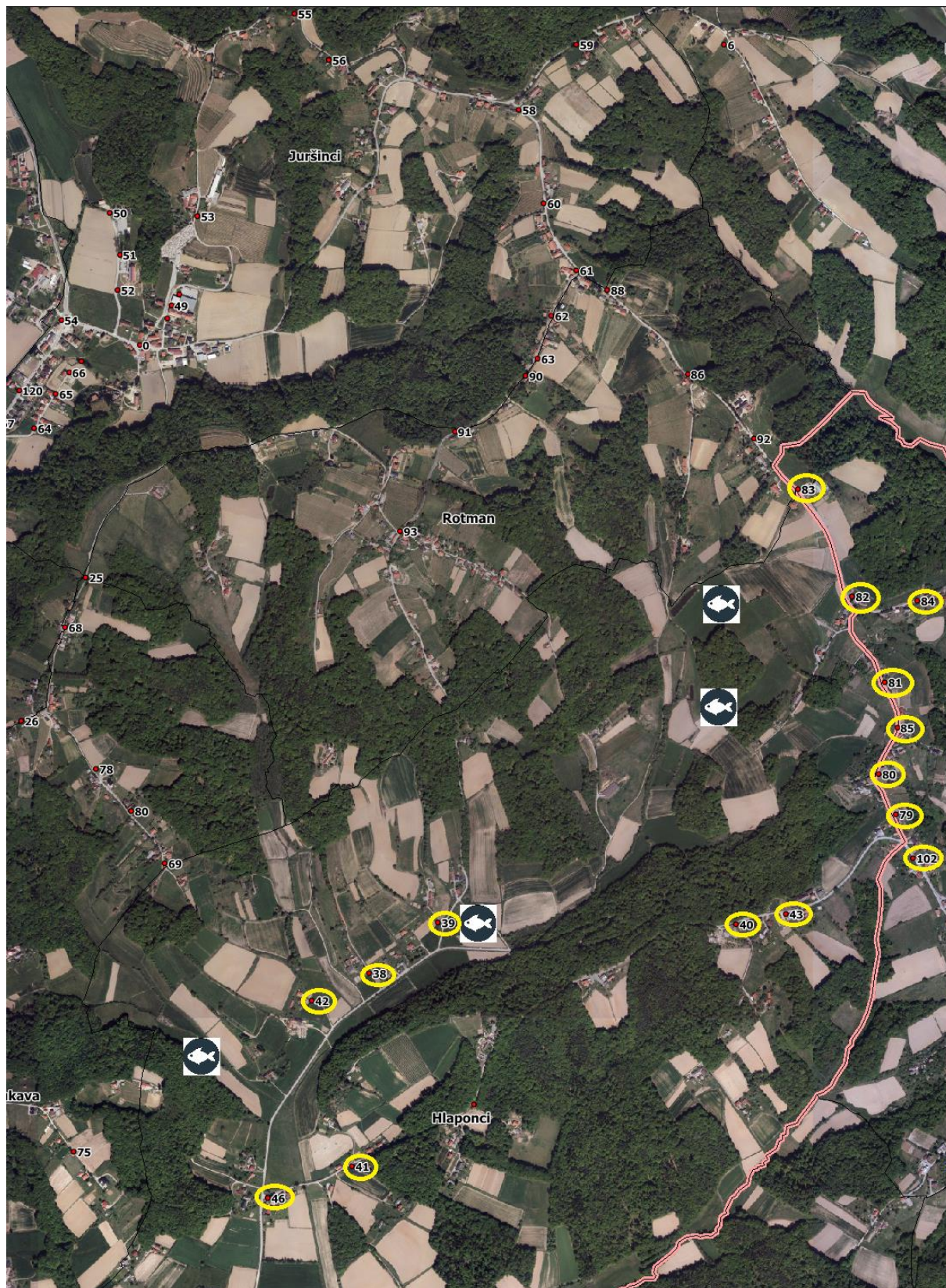
375 m (1 : 23.666)
 y=579553.2 x=146424.6 D48

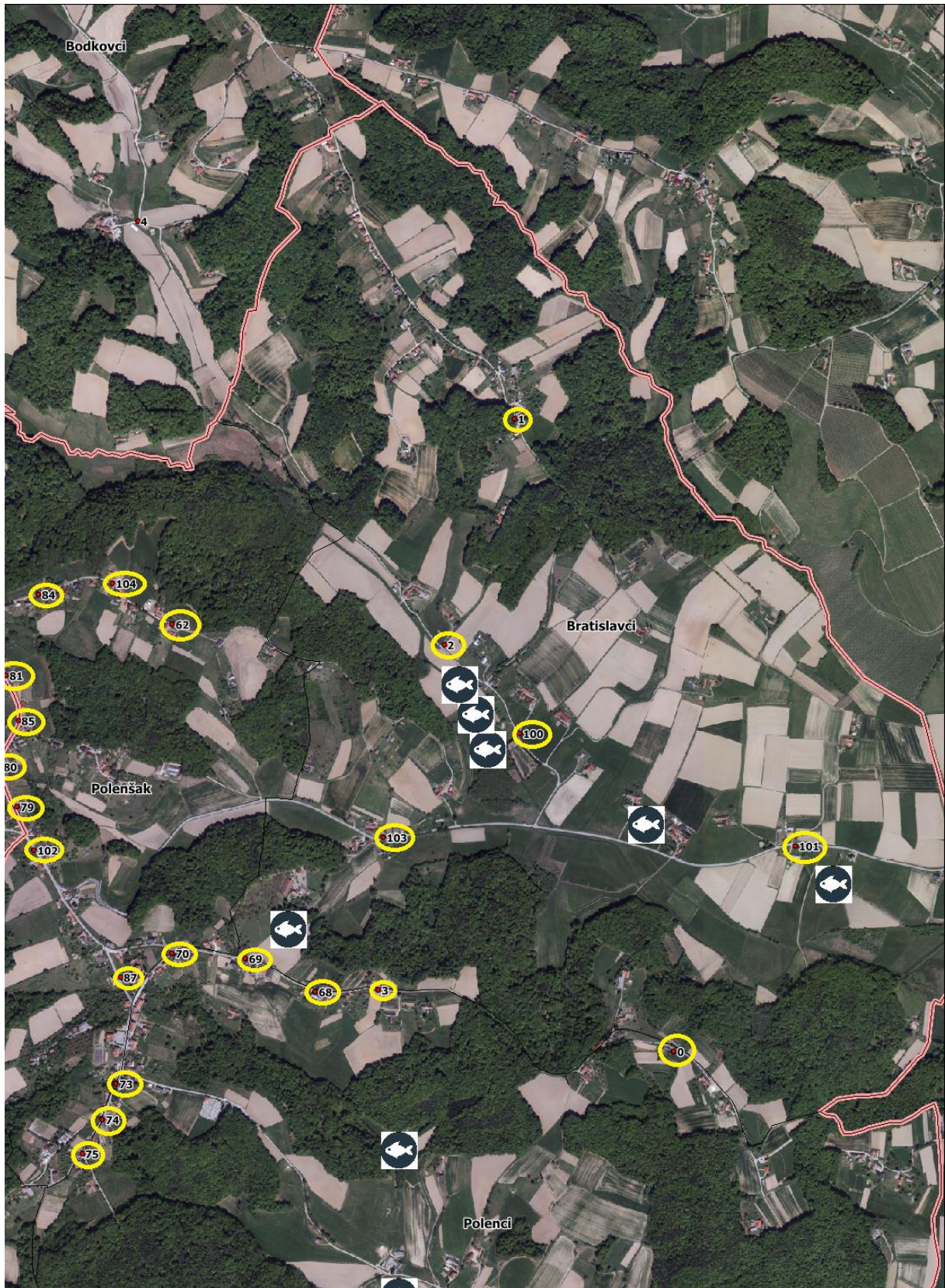


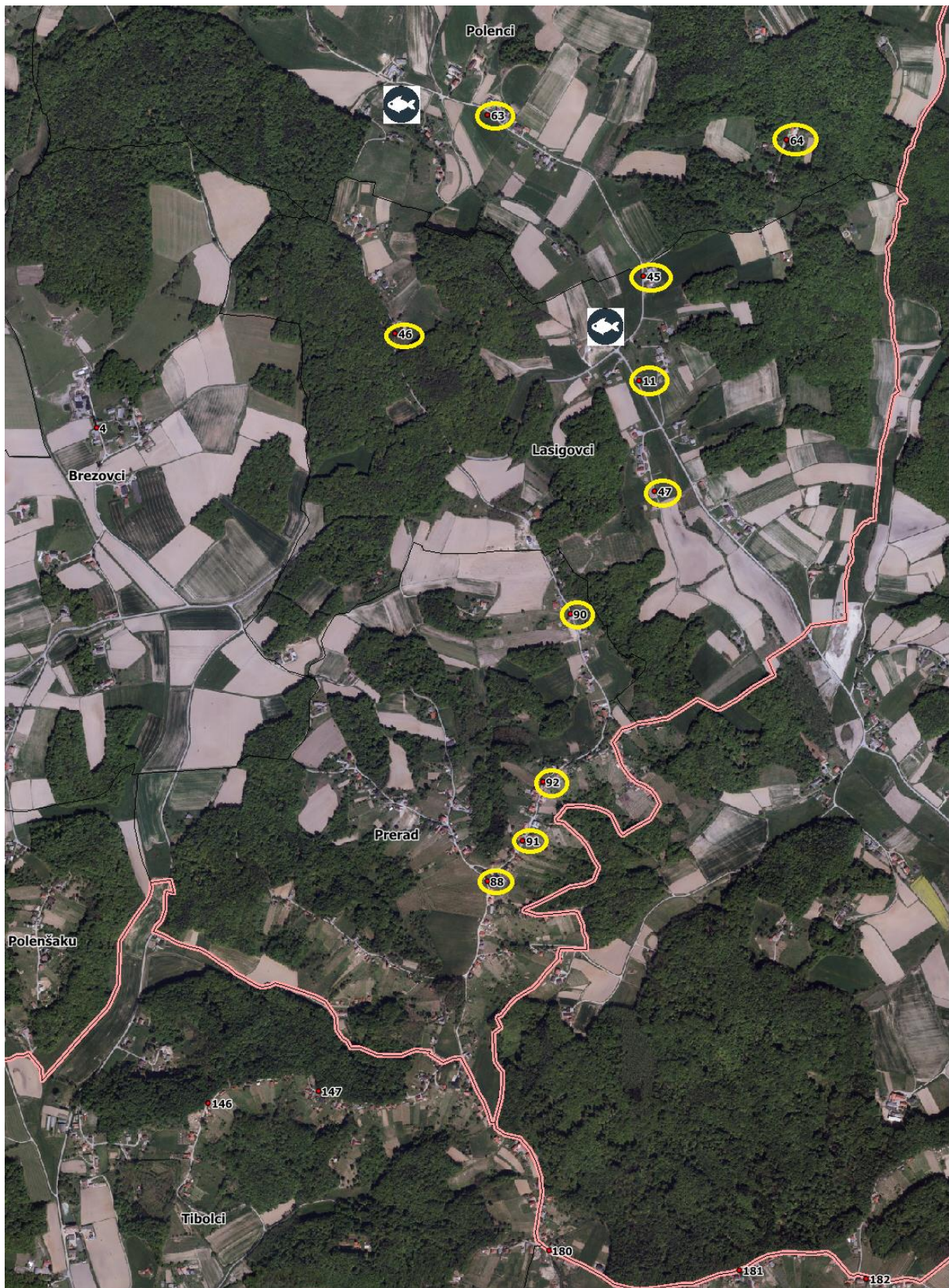




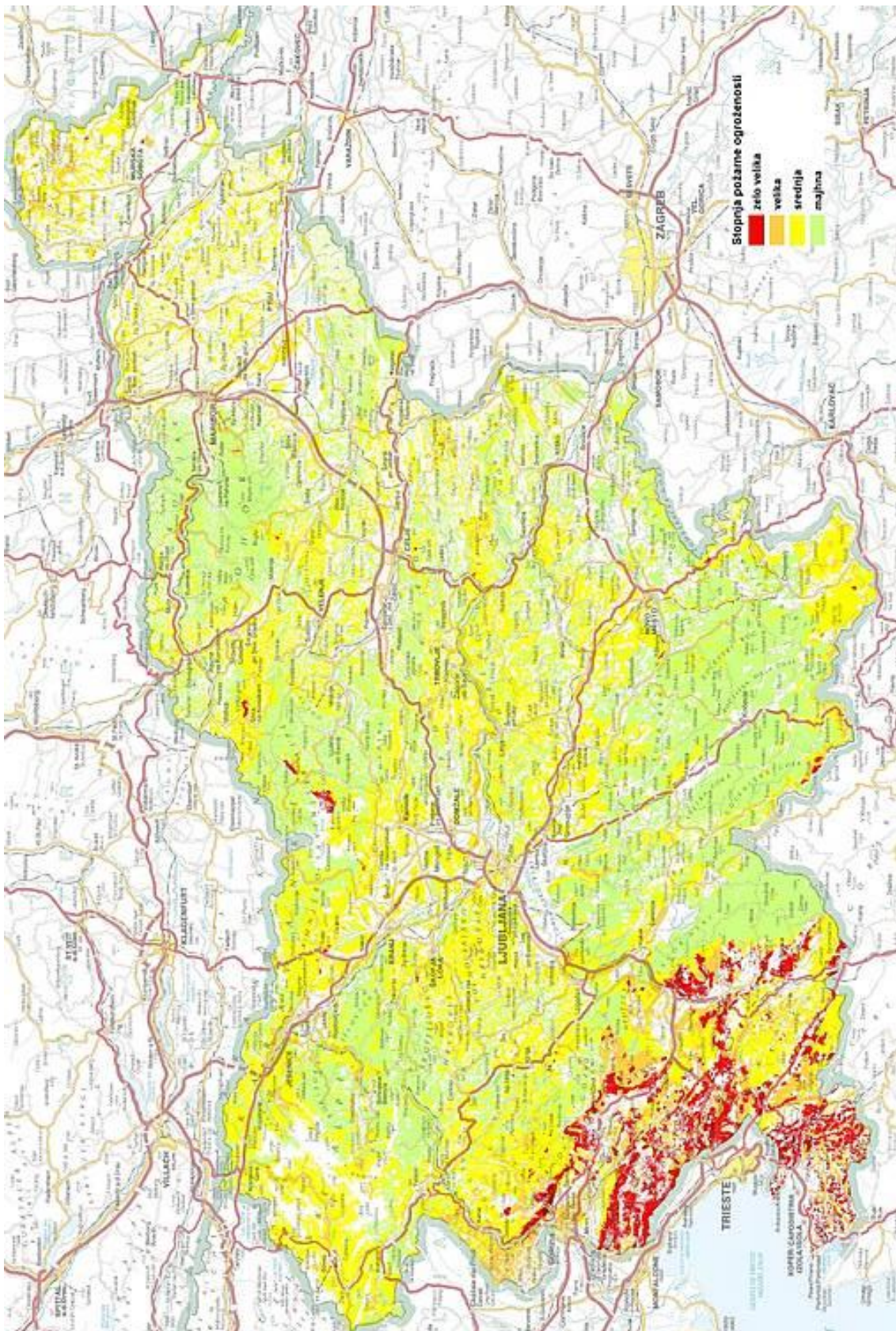
5.3 Karte hidrantnega omrežja in ribnikov







5.4 Karta ogroženosti gozdov



ZAKLJUČEK

Operativni načrt PGD Polenšak je sestavni del Občinskega požarnega načrta Občine Dornava. Z vsako nastalo spremembo v naravi ali organizaciji, je potrebno načrt spremeniti ali dopolniti. Prav tako ga je potrebno spremeniti ali dopolniti v primeru nastanka neskladja z načrtom, ki ureja področje aktiviranja in alarmiranja gasilskih enot na območju Občine Dornava.

Ključnega pomena pri izdelavi operativnega gasilskega načrta je preverjanje delovanja načrta v praksi. Preverjanje se izvede bodisi z različnimi vrstami načrtovanih in nenačrtovanih gasilskih vaj bodisi na intervencijah. Pomembne povratne informacije pridobljene na opisani način, je potrebno podrobneje analizirati ob zaključkih intervencij oziroma vaj. Glede na hitro spreminjanje življenjskega okolja in vnosa sodobnih informacijskih tehnologij v sistem gasilstva, je izredno pomembno, da se operativni načrt stalno dopolnjuje, prenavlja in korigira glede na dejstva, ki so bila izpostavljena ob analizah intervencij.